

**UCHWAŁA NR XL/265/21
RADY MIEJSKIEJ STRONIA ŚLĄSKIEGO**

z dnia 29 września 2021 r.

**w sprawie przyjęcia do realizacji Soleckiej Strategii Rozwoju wsi Stary Gieraltów
w Gminie Stronie Śląskie na lata 2021-2030.**

Na podstawie art. 18 ust. 2 pkt 6a ustawy z dnia 8 marca 1990 roku o samorządzie gminnym (t. j. Dz. U. z 2021 r., poz. 1372), **Rada Miejska Stronia Śląskiego uchwala, co następuje:**

§ 1. W ramach programu „Odnowa Wsi w Województwie Dolnośląskim” przyjmuje się do realizacji **"Solecką strategię rozwoju wsi Stary Gieraltów w Gminie Stronie Śląskie na lata 2021-2030"**, zapisaną w dokumencie, przyjętym Uchwałą Zebrania Wiejskiego Sołectwa Stronie Wieś z dnia 7 lipca 2021 r., stanowiącą załącznik do niniejszej uchwały.

§ 2. Przyjęty dokument służy rozwojowi wsi i jest zgodny ze Strategią Rozwoju Gminy Stronie Śląskie na lata 2013 - 2022.

§ 3. Traci moc uchwała uchwała nr XLVIII/298/10 Rady Miejskiej w Stroniu Śląskim z dnia 22 lutego 2010 r. w sprawie przyjęcia do realizacji Soleckiej Strategii Rozwoju wsi Stary Gieraltów.

§ 4. Wykonanie uchwały powierza się Burmistrzowi Stronia Śląskiego.

§ 5. Uchwała wchodzi w życie z dniem podjęcia.

Przewodniczący Rady
Miejskiej

Ryszard Wiktor

Załącznik do uchwały Nr XL/265/21
Rady Miejskiej Stronia Śląskiego
z dnia 29 września 2021 r.


SOŁECKA STRATEGIA ROZWOJU

na lata 2021 – 2030

dla wsi

STARY GIERAŁTÓW

gm. Stronie Śląskie



opracowana przez Grupę Odnowy wsi Stary Gierałtów
w ramach programu
Urzędu Marszałkowskiego Województwa Dolnośląskiego
„Odnowa Wsi Dolnośląskiej”



Stary Gierałtów, 2021

Spis treści

1. Wprowadzenie	2
2. Analiza zasobów	4
3. Analiza SWOT	7
4. Analiza potencjału rozwojowego wsi	9
5. Wizja wsi	12
6. Program długoterminowy	13
7. Program krótkoterminowy	15
8. Zdjęcia	16

1. Wprowadzenie

Niniejszy dokument został sporządzony metodą warsztatową jako jeden z elementów programu Urzędu Marszałkowskiego Województwa Dolnośląskiego „Odnowa Wsi Dolnośląskiej”. Program ma na celu pobudzić, ożywić i wspierać inicjatywę mieszkańców wsi i małych miasteczek ukierunkowaną na rozwój niewielkich społeczności lokalnych i ich miejscowości. Na stronie internetowej programu (<http://www.umwd.dolnyslask.pl/index.php?id=534>) czytamy: „Odnowa wsi, zapoczątkowana w województwie opolskim, jest największym i najdłużej działającym regionalnym programem aktywizacji społeczności lokalnych. Jest jednocześnie pierwszym programem, który na sołeckim poziomie zastosował metodę długoterminowego planowania strategicznego. Istotą programu jest pobudzenie społeczności sołeckiej i jej zaangażowanie w przedsięwzięcia dotyczące własnej wsi, co będzie skutkowało zwiększeniem roli sołectw oraz dekoncentracją gminnych zadań. Program ten jest odpowiedzią na „umiastowienie” wsi, skierowany na oddolną mobilizację zasobów wiejskich. W Polsce trzy województwa realizują regionalne programy odnowy wsi. Pionierem jest województwo opolskie, gdzie od 1997 r. funkcjonuje program. Bazą jego realizacji były doświadczenia Nadrenii – Palatynatu. Na dzień dzisiejszy ponad 60% sołectw opolskich uczestniczy w odnowie wsi. Celem zainicjowania programu regionalnego była konieczność podjęcia działań na rzecz integracji społeczności wiejskich, waloryzacji przestrzeni wsi w zakresie infrastruktury technicznej i społecznej, krajobrazu, architektury i usług oraz realizacja przedsięwzięć podnoszących standard życia. Efektem miały być lepsze warunki do osiedlania, inwestowania, rozwoju usług, tworzenia miejsc pracy oraz zarobkowania poza rolnictwem.

Doświadczenia województwa opolskiego we wdrażaniu procesów odnowy wsi stały się wielkim impulsem i inspiracją podobnych działań w innych regionach Polski. Jego śladem poszły więc województwa śląskie i pomorskie. Największym sukcesem odnowy wsi w województwach, w których program jest realizowany jest zmiana świadomości mieszkańców, ich nastawienia do wspólnej pracy na rzecz swoich małych

Ojczyzn, ponieważ głównym bogactwem każdego sołectwa są jego mieszkańcy. Należy im tylko w niewielkim stopniu pomóc, pokazać drogi wyboru, szanse jakie przed nimi stoją.

Celem nadrzędnym programu jest szeroko rozumiana poprawa warunków życia na wsi oraz ekonomicznej niezależności wsi. Stan ten można uzyskać poprzez trwałe upodmiotowienie społeczności lokalnych i stworzenie poczucia odpowiedzialności za przyszłość własnej wsi poprzez zapewnienie wiedzy, umiejętności i wsparcia zewnętrznego. Bazując na zasobach wsi, jej atutach powinien zostać osiągnięty stan, w którym mieszkańcy będą utożsamiać się ze swoją miejscowością, skutecznie wykorzystywać nabytą wiedzę a co za tym idzie umiejętnie pozyskiwać środki finansowe na realizację zaplanowanych wcześniej projektów. Odnowa wsi jako nurt rozwoju obszarów wiejskich zakłada rozwój oparty na specyfice i niepowtarzalnych walorach danej miejscowości.”

Strategia Sołecka służyć ma rozwojowi wsi poprzez uporządkowanie działań podejmowanych przez społeczność lokalną, a w szczególności działań Grupy Odnowy Wsi tak, aby były one nie tylko możliwe jak najskuteczniejsze i najefektywniejsze, ale również aby pomagały utrzymać równowagę rozwoju wszystkich aspektów życia na wsi. Uporządkowanie działań opierać się powinno na stanowiących kluczową część strategii dwóch planach – długoterminowym i krótkoterminowym. Oba plany prowadzą do urzeczywistnienia zawartej w strategii wizji. Wizja to długi – opisowy, lub bardzo krótki – sloganowy opis stanu społeczności lokalnej i jej miejscowości, jaki chcemy osiągnąć poprzez zaplanowane projekty i działania. Oba plany wskazują, w jaki sposób i jakimi środkami będziemy starali się go osiągnąć. Tworzenie wizji i proces planowania poprzedzono analizą stanu obecnego i przewidywalnej przyszłości, aby zarówno wizja, jak i plany były realne i możliwe do realizacji. Plan długoterminowy jest planem ogólniejszym - realizację wymienionych tu zadań przewiduje się na 7-10 lat! – jednak odnosi się bezpośrednio do wszystkich 4 sfer życia. Plan krótkoterminowy powinien zostać zrealizowany w ciągu 1 roku – maksymalnie do 3 lat.

Nad programem w ramach warsztatów pracowali:

1. Mieczysław Makarewicz - Lider Grupy Odnowy Wsi
2. Soboń Krzysztof – Sołtys, Członek Grupy Odnowy Wsi
3. Ścisłowski Grzegorz - Członek Grupy Odnowy Wsi
4. Staniszevska Barbara - Członek Grupy Odnowy Wsi
5. Surzyn Zuzanna - Członek Grupy Odnowy Wsi

2. Analiza zasobów¹

Analiza zasobów służy uświadomieniu sobie co mamy i określeniu, jaki znaczenie mają te dobra dla dalszego rozwoju społeczności lokalnej i jej miejscowości. Wynikiem analizy zasobów jest spis dóbr materialnych i niematerialnych będących w posiadaniu społeczności lokalnej wg ujednoliconego schematu. Znaczenie każdego z zasobów dla rozwoju wsi podlega ocenie, która wykorzystywana jest w dalszych analizach.

Analizę zasobów, jak każdy z elementów strategii należy sukcesywnie cyklicznie w miarę potrzeb aktualizować, uzupełniać i rozszerzać. Wszelkie zmiany dokonywane w analizie skutkują automatycznie koniecznością naniesienia zmian w pozostałych elementach strategii.

Rodzaj zasobu	Opis (nazwanie) zasobu jakim wieś dysponuje	Znaczenie zasobu (odpowiednio wstaw X)		
		Małe	Duże	Wyróżniające
1	2	3	4	5
ZASOBY PRZYRODNICZE				
-walory krajobrazu, rzeźby terenu	Góry Złote i Góry Białskie, dolina Białej Łądeckiej		X	
-stan środowiska	Środowisko nieskażone			X
-walory klimatu	Brak przemysłu powoduje, że klimat jest przyjazny ludziom, otaczające lasy dają wiele zapachów, aromatów,			X
-walory szaty roślinnej	Wiele gatunków chronionych		X	
-cenne przyrodniczo obszary lub obiekty	Śnieżnicki Park Krajobrazowy, Skały „Trzy Siostry” Olga, Libusza, Rzepicha		X	
-świat zwierzęcy (ostoje, siedliska)	Sarny, jelenie, dziki, ptaki		X	
-wody powierzchniowe (cieki, rzeki, stawy)	Rzeka Biała Łądecka z dopływami			X
-wody podziemne	Żyły podskórne - nieskażone	X		
-gleby	Gleby słabe	X		
-kopaliny	---			
-walory geotechniczne	---			
ZASOBY KULTUROWE				
-walory architektury	Wiele zabytkowych domów z XIX i XX w., przede wszystkim numery: 63, 84, 87, 89, 91 i budynek wiejski „Trzy Siostry”		X	

¹ Zasoby – wszelkie elementy materialne i niematerialne wsi i związanego z nią obszaru, które mogą być wykorzystane obecnie bądź w przyszłości w realizacji publicznych bądź prywatnych przedsięwzięć odnowy wsi. Zwrócić uwagę na elementy specyficzne i rzadkie.
Opracowanie: Ryszard Wilczyński

Rodzaj zasobu	Opis (nazwanie) zasobu jakim wieś dysponuje	Znaczenie zasobu (odpowiednio wstaw X)		
		Małe	Duże	Wyróżniające
1	2	3	4	5
-walory przestrzeni wiejskiej publicznej	Wiata, remiza, boisko, plac zabaw, plac Ks Stefana Witczaka "Kruszynka" siłownia plenerowa, wiata grillowa, Górską Droga Krzyżowa, "galeria na szlaku"			X
-walory przestrzeni wiejskiej prywatnej	Przydomowe ogródki, zabudowa prywatna			X
-zabytki i pamiątki historyczne	Zamek Karpień, dom nr 84 dom z wyszką	X		
-osobliwości kulturowe	---			
-miejsca, osoby i przedmioty kultu	Kościół z XVIII w., kapliczki słupowe (6) Krzyże pasyjne(6)	X		
-święta, odpusty, pielgrzymki	Odpust św. Michała, Górską drogą krzyżową, Procesja Bożego Ciała	X		
-tradycje, obrzędy, gwara	Jarmarki wakacyjne i zimowe, dzień dziecka i kobiet Sw Mikołaj		X	
-legandy, podania i fakty historyczne	Legandy o trzech siostrach i rycerzu Zwodniku	X		
-przekazy literackie	---			
-ważne postacie i przekazy historyczne	---			
-specyficzne nazwy	Skały Trzy Siostry			X
-specyficzne potrawy	---			
- dawne zawody	---			
- zespoły artystyczne, twórcy	artysta fotografik Jerzy Olek, malarz ludowy Wł. Bury, twórca ludowy Maria Markiewicz – Kacprzak, ptaszki na brzozie, nalewki, Piotr Krajewski, kowalstwo artystyczne.		X	
OBIEKTY I TERENY				
-działki pod zabudowę mieszkaniową	Prywatne tereny do zabudowy	X		
-działki pod domy letniskowe	Istnieją w zależności od potrzeb	X		
-działki pod zakłady usługowe i przemysł	Działki gminne	X		
-pustostany mieszkaniowe	---			
-pustostany poprzemysłowe	---			
-tradycyjne nie użytkowane obiekty gospodarskie (stodoły, spichlerze, kuźnie, młyny, itp.)	Nieczynny młyn	X		
INFRASTRUKTURA SPOŁECZNA				
-place publicznych spotkań, festynów	Wiata "Pod Bocianem" wiata grillowa remiza OSP		X	

Rodzaj zasobu	Opis (nazwanie) zasobu jakim wieś dysponuje	Znaczenie zasobu (odpowiednio wstaw X)		
		Małe	Duże	Wyróżniające
1	2	3	4	5
-sale spotkań, świetlice, kluby	Plac zabaw, boisko, świetlica "Trzy siostry"		X	
-miejsca uprawiania sportu	Boisko sportowe boisko "Orlik" w budowie siłownia plenerowa		X	
-miejsca rekreacji	Wiata "Pod Bocianem" wiata grillowa		X	
-ścieżki rowerowe, szlaki turystyczne	Kilka oznakowanych szlaków turyst. pieszych i rowerowych		X	
-szkoły	---			
-przedszkola	---			
-biblioteki	---			
-placówki opieki społecznej	---			
-placówki służby zdrowia	---			
INFRASTRUKTURA TECHNICZNA				
-wodociąg, kanalizacja	kanalizacja doliny od Bielic do Stronia Śląskiego, ukończenie kanalizacji dla nowych budynków w			X
-drogi (nawierzchnia, oznakowanie oświetlenie)	Droga asfaltowa powiatowa, oświetlona, oznakowana, gminna i mosty betonowe oświetlenie dróg gminnych lampami fotowoltaicznymi LED w kontynuacji			X
chodniki, parkingi, przystanki	Przystanki PKS, parking obok wiaty		X	
sieć telefoniczna i dostępność internetu	Sieć stacjonarna, Internet w świetlicy „Trzy Siostry” sieć światłowodowa w budowie			X X
telefon komórkowa	bardzo dobry zasięg oprócz +			X
inne	---			
GOSPODARKA, ROLNICTWO				
- Miejsca pracy (gdzie, ile?)	Gospodarstwa rolne, agroturystyczne. Praca w lesie (drwale) Wulkanizacja, Centrum Drewna, Wildcat-wypożyczalnia sprzętu do rekreacji szkolenia		X	
-znane firmy produkcyjne i zakłady usługowe i ich produkty	---			
-gastronomia	---			
-miejsca noclegowe	Pensjonaty, agroturystyka rozbudowana baza noclegowa		X	
-gospodarstwa rolne	Prywatne gospodarstwa rolne	X		
-uprawy hodowle,	Ziemniaki, zboże, owies, bydło mleczne i opasowe	X		
-możliwe do wykorzystania odpady produkcyjne	Obornik, gnojowica	X		
-zasoby odnawialnych energii	Fotowoltaika---			

Rodzaj zasobu	Opis (nazwanie) zasobu jakim wieś dysponuje	Znaczenie zasobu (odpowiednio wstaw X)		
		Małe	Duże	Wyróżniające
1	2	3	4	5
ŚRODKI FINANSOWE I POZYSKIWANIE FUNDUSZY				
-środki udostępniane przez gminę - środki wypracowywane	Fundusz sołecki, budżet obywatelski, wypracowane poprzez wypożyczenie obiektów		x	
- inne	Lasy państwowe – drewno, starania o fundusze ze Starostwa Powiatowego i Funduszu Lokalnego Masywu Śnieżnika	X		
MIESZKAŃCY (KAPITAŁ SPOŁECZNY I LUDZKI)				
-Autorytety i znane postacie we wsi	Łopusiewicz Zbigniew b burmistrz		X	
-Krajanie znani w regionie, w kraju i zagranicą	Abramowicz – astrofizyk (Szwecja)	X		
-Osoby o specyficznej lub ważnej dla wiedzy i umiejętnościach, m.in. studenci	Maria Markiewicz, Wołczko – nalewki, ptaszki, rękodzieło Galeria na szlaku"	X		
-Przedsiębiorcy, sponsorzy	---			
-Osoby z dostępem do Internetu i umiejętnościach informatycznych	Dość powszechny dostęp do internetu, sieć światłowodowa w budowie Umiejętności zdobyte we własnym zakresie		X	
-Pracownicy nauki	Abramowicz – astrofizyk, Bogdan Szuba – architekt – wykładowca na WSZ w Nysie	X		
-Związki i stowarzyszenia	Towarzystwo Przyjaciół Białej Łądeckiej, OSP, KGW	X		
-Kontakty zewnętrzne (np. z mediami)	---			
-Współpraca zagraniczna i krajowa	---			
INFORMACJE DOSTĘPNE O WSI				
-Publikatory, lokalna prasa	Nowinki Strońskie	X		
-Książki, przewodniki	„Geografia Sudetów” M. Staffa, Informatory, książka Gunthera Grogera o St. Gierałowie Przewodnik po dolinie wydany przez Towarzystwo Przyjaciół Doliny Białej Łądeckiej "Kruszynka"	X		
-Strony www	www.stronie.pl,facebook,logo,witacz	X		

3. Analiza SWOT

Analiza SWOT (SWOT – skrót od angielskich słów odpowiadających silnym / mocnym stronom, słabym stronom, szansom i zagrożeniom) służy przeanalizowaniu **sytuacji obecnej**. Wynikiem analizy SWOT jest zestawienie atutów (mocne strony i szanse) i braków (słabe strony i zagrożenia). Pomaga to planować działania dla zaspakajania potrzeb, wypełniania braków w sposób realny, w oparciu o zasoby, wykorzystując szanse i w kalkulując ryzyko zagrożeń, lub eliminując je.

SILNE strony (atuty wewnętrzne)	SŁABE strony (słabości wewnętrzne)
(czynniki wewnętrzne)	
<ul style="list-style-type: none"> 1. Położenie atrakcyjne turystycznie (B) 2. Walory krajobrazu (J) 3. Naturalna i czysta przyroda (J) 4. Klimat (J) 5. Kulinaria. (T) 6. Plac spotkań, boiska, remiza OSP (S) 7. Charakterystyczna luźna zabudowa. (T) 8. Aktywna młodzież (J) 9. OSP (J) 10. KGW (T) 11. Prężnie działająca Rada Sołecka. (B) 12. Centrum internetowe. (S) 	<ul style="list-style-type: none"> 1. Częściowy brak oświetlenia dróg gminnych. (S) 2. Drzewa i krzaki w korycie rzeki – niebezpieczeństwo powodziowe (J) 3. Zaniedbane niektóre obejścia. (S) 4. Niewystarczające finansowanie na rozwój wsi. (B)
SZANSE (okazje zewnętrzne płynące z otoczenia)	ZAGROŻENIA (zagrożenia płynące z otoczenia)
(czynniki zewnętrzne)	
<ul style="list-style-type: none"> 1. Rok 2010 rokiem Marianny Orańskiej. (B) 2. Fundusz Sołecki w 2010. (B) 3. Dynamicznie rozwijające się w okolicy narciarstwo (wyciągi) biegi, spływy kajakowe (B) 4. Moda na rozwój produktów i wyrobów lokalnych. (T) 5. Bliskość granicy z Czechami. (B) 6. Szlaki rowerowe i turystyczne w okolicy. (B) 7. Promocja tych szlaków przez gminę i inne instytucje (tablice, mapki, przewodniki). (B) 	<ul style="list-style-type: none"> 1. Powódzie, wiatry, duże opady śniegu. (J) 2. Kryzys bezrobocia (B) 3. Koryto rzeki zaniedbane także w górę rzeki – zwiększenie niebezpieczeństwa powodziowego (J) 4. Brak większego dofinansowania z gminy. (B) 5. Zagrożenie ze strony małych strumyków w nieuregulowanych lub nie konserwowanych korytach. (J)

4. Analiza potencjału rozwojowego

Analiza potencjału rozwojowego ma na celu gruntowne przemyślenia nad charakterem i związkami przyczynowo-skutkowymi elementów wcześniej przeprowadzonych analiz. Ma ona pomóc znaleźć faktycznie najważniejsze cele ogólne, ma wspomagać równomierny rozwój wsi, poprzez zestawienie wszystkich sfer życia i porównanie, które z nich były dotąd słabiej rozwijane, które wymagają szczególnej uwagi, a na których można budować przyszłość wsi. Analiza potencjału rozwojowego pomaga doprecyzować sformułowania użyte we wcześniejszych analizach, pomaga również wcześniejsze analizy uzupełnić, ponieważ wykorzystuje się w niej wszystkie elementy uprzednio przygotowanej analizy SWOT przy rozważaniach i dyskusjach posiłkując się również analizą zasobów.

Kategorie analizy potencjału rozwojowego (4 sfery / aspekty życia):

Standard życia stanowią czynniki materialne, infrastruktura techniczna i społeczna w przestrzeni publicznej (ilość, dostępność i stan), np:

drogi, chodniki, parkingi, oświetlenie uliczne, wodociąg, kanalizacja, sieć telefoniczna, świetlica, dom kultury, boisko, plac zabaw dla dzieci, przedszkole, szkoła, biblioteka, placówki usługowe, wyposażenie oraz stan posesji i budynków

Jakość życia stanowią czynniki niematerialne tworzące atmosferę między ludźmi, np.: relacje sąsiedzkie, współpraca sąsiedzka, życzliwość, akceptacja postaw aktywnych, poczucie współuczestnictwa i współtworzenia, możliwość samorealizacji, oferta kulturalna, edukacyjna, wypoczynku i rekreacji oraz życia społecznego, poziom samoorganizacji społecznej, poczucie bezpieczeństwa, zagrożenia, dostępność komunikacyjna, zaopatrzenie w towary i usługi.

Byt oznacza możliwości ekonomiczne mieszkańców, elementy wpływające na ich możliwości i źródła zarobkowania, np. rozstrzygnięcia planistyczne, wsparcie postaw przedsiębiorczych, zorganizowanie się przedsiębiorców i producentów rolnych, usługi i produkcja, produkty, możliwości pozyskiwania dochodu przez społeczność lokalną na cele publiczne, promocja.

Tożsamość wsi, wartości życia wiejskiego to jakość niemożliwa do uzyskania w dużym mieście, charakterystyczna dla małych społeczności wiejskich i małomiasteczkowych, dzięki temu, że ludzie doskonale się znają, a związki rodzinne, relacje zawodowe, społeczne i towarzyskie zamykają się w kręgu tej niewielkiej społeczności i stale zacieśniają więzi międzyludzkie. Do tej grupy należą np.: kultywowanie i rozwijanie poczucia wspólnoty, wzorce wychowawcze i więź międzypokoleniowa, kultura, tradycje, obyczaje, gwara, uroczystości i rocznice, lokalny kult, pamięć.

o wybitnych mieszkańcach i wydarzeniach, lokalny, indywidualny styl osadnictwa i budownictwa, krajobraz kulturowy i przyrodniczy, charakterystyczne elementy architektury i urządzenia przestrzeni publicznej, tradycyjne uprawy i hodowle, lokalna kuchnia i potrawy, tradycyjne zawody, szczególne formy pomocy sąsiedzkiej i zaangażowania w sprawy publiczne.

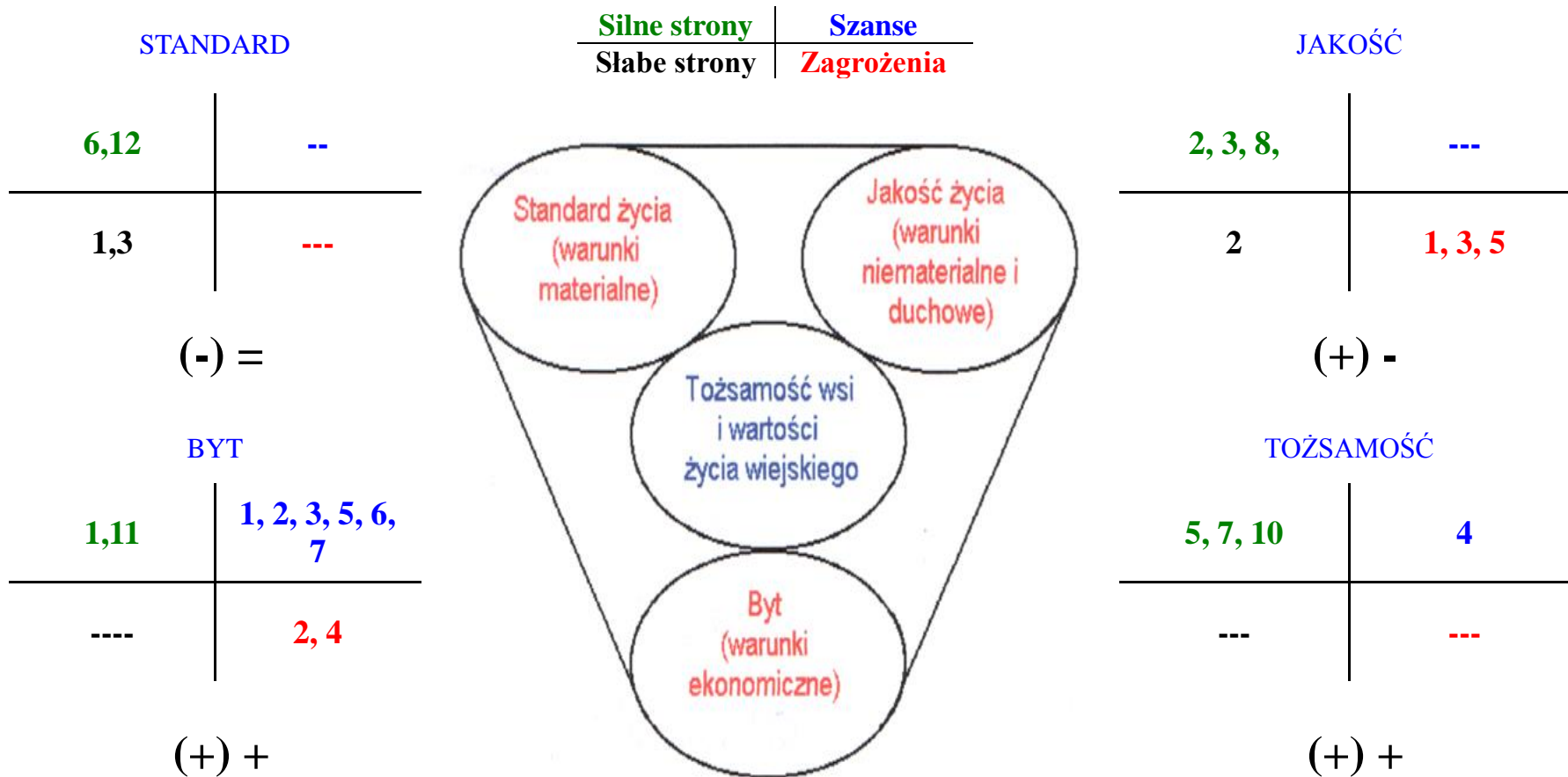
Wynikiem analizy potencjału rozwojowego jest rozczłonkowanie analizy SWOT dla każdego obszaru życia z osobna. Dalej następuje porównanie pozytywnych

i negatywnych czynników wewnętrznych, oraz analogicznie - zewnętrznych wpływających na rozwój każdego obszaru z osobna. Symbol + oznacza tu przewagę pozytywów, symbol „-” zaś – negatywów. W nawiasach oznaczone są wyniki analizy dla elementów wewnętrznych wsi, poza nawiasami zewnętrznych. I tak zapis: „(+)-” oznacza, że dana sfera jest mocna wewnątrz wsi, ale należy starać się o wzmocnienie w ramach tej sfery czynników z zewnątrz wpływających na rozwój wsi.

Porównanie proporcji liczbowych (ile cyfr oznaczających zapisy w SWOTcie przyporządkowano odpowiednio danym obszarom) ułatwia określenie, które ze sfer życia są rozwijane świadomie, a które traktowane „po macoszemu”, które sfery powinny być traktowane priorytetowo w planowaniu zrównoważonego rozwoju wsi, a które powinny ten rozwój wspierać.

Analizę potencjału rozwojowego, jak każdy z elementów strategii należy sukcesywnie cyklicznie w miarę potrzeb aktualizować, uzupełniać i rozszerzać. Wszelkie zmiany dokonywane w analizie skutkują automatycznie koniecznością naniesienia zmian w pozostałych elementach strategii.

Analiza potencjału rozwojowego wsi Stary Gierałtów.



5. Wizja wsi

Przede wszystkim nasza wioska jest bardzo zadbaną, z pięknymi ogródkami i obejściami.

Drogi dobrze utrzymane i z dobrymi widokami z każdej strony.

W odnowionym budynku „Trzy Siostry” możliwość spotkań mieszkańców wioski, kultywowania tradycji kulinarnych i możliwość urządzania zabaw dla dzieci, młodzieży i osób starszych.

Ze względu na piękne położenie naszej wioski i dobrze oznakowane ścieżki turystyczne przyjeżdża do nas coraz więcej turystów nie tylko zimą na narty, ale i latem na zdrowy wypoczynek w nie skażonym, naturalnym środowisku. Najważniejszym atutem oprócz naturalnych walorów są ludzie nawzajem wobec siebie bardziej przyjaźni i serdeczni - dzięki temu można dużo osiągnąć i cieszyć się każdym dniem przeżytym w tej małej społeczności.

STARY GIERAŁTÓW – ZIELONE WROTA DO WYPOCZYNKU RODZINNEGO

6. Program długoterminowy dla wsi Stary Gieraltów na lata 2021– 2030
Wizja: STARY GIERALTÓW – ZIELONE WROTA DO WYPOCZYNKU RODZINNEGO

I. Plan			II. Program odnowy wsi na lata
1. Cele	2. Co pomoże osiągnąć cele?		3. Co może przeszkodzić?
Co trzeba osiągnąć by urzeczywistnić wizję wsi?	Zasoby Czego użyjemy?	ATUTY Silne strony i szanse Co wykorzystamy?	BARIERY Słabe strony Co wyeliminujemy? Zagrożenia Czego unikniemy?
PROJEKTY Co wykonamy?			
A. TOŻSAMOŚĆ WSI I WARTOŚCI ŻYCIA WIEJSKIEGO			
1. Rozwijanie lokalnej tradycji.	Świetlica i otoczenie, wiata, plac zabaw i boisko, remiza, KGW, OSP, ”, drwale, centrum internetowe, infrastruktura techniczna, gospodarstwa rolne, agroturystyki, pensjonaty, Lasy Państwowe	Położenie atrakcyjne turystycznie, Walory krajobrazu, Naturalna i czysta przyroda, Klimat, Kulinaria, Plac spotkań, boiska, remiza OSP, Charakterystyczna luźna zabudowa., Aktywna młodzież, , OSP, KGW, Prężnie działająca Rada Sołecka, Centrum internetowe. kultywowanie pamięci o Marianny Orańskiej. Fundusz Sołecki, budżet obywatelski Bliskość granicy z Czechami.	Zaniedbane niektóre obojścia. Brak finansów na rozwój wsi. . Brak wystarczającego dofinansowania z gminy. 1. Wspólne gotowanie połączone z degustacją – systematyczne spotkania np. 1x na kwartał 2. Święto Jagody Gieraltowskiej – festyn 3. Biesiada Gieraltowska 4. Opracowanie śpiewników biesiadnych 5. „Odwiedziny u sąsiadów” - wg wzorów czeskich (specyficzny zwyczaj chodzenia od domu do domu)

B. STANDARD ŻYCIA				
<p>1. Stworzenie docelowo miejsca spotkań i zabaw</p> <p>2. Ochrona dobrego stanu środowiska</p>	<p>- Świetlica i otoczenie, wiata, plac zabaw i boisko, KGW, OSP, centrum internetowe, infrastruktura techniczna,</p>	<p>Plac spotkań, boiska w niezłym stanie, Aktywna młodzież, OSP, KGW, Prężnie działająca Rada Sołecka, Centrum internetowe, Fundusz Sołecki, budżet obywatelski</p>	<p>. Zaniedbane niektóre obejścia. Brak finansów na potrzebny rozwój wsi. .</p>	<p>3. Plac spotkań i zabaw – kontynuacja budowy wiaty grillowej</p>
C. JAKOŚĆ ŻYCIA				
<p>1. Integracja mieszkańców: bardziej przyjaźni i serdeczni ludzie nawzajem wobec siebie</p> <p>2. Uporządkowanie wyglądu wsi</p> <p>3. Podniesienie bezpieczeństwa powodziowego i bezpieczeństwa ruchu pieszych</p>	<p>Plac spotkań, wiata, boisko sportowe, remiza, świetlica „Trzy siostry”, infrastruktura techniczna, KGW, OSP, ”, internet</p>	<p>Plac spotkań, boiska, remiza OSP na niezłym poziomie, Charakterystyczna luźna zabudowa., Aktywna młodzież, OSP, KGW, Prężnie działająca Rada Sołecka, Centrum internetowe. Fundusz Sołecki,</p>	<p>Częściowy brak oświetlenia. Drzewa i krzaki w korycie rzeki – niebezpieczeństwo powodziowe. Zaniedbane niektóre obejścia. Brak finansów na rozwój wsi. Klęski pogodowe. Koryto rzeki zaniedbane także w górę rzeki – zwiększenie niebezpieczeństwa powodziowego. . Zagrożenie ze strony małych strumyków w nieuregulowanych lub nie konserwowanych korytach.</p>	<p>1. Organizacja cyklicznych spotkań i imprez integracyjnych dla mieszkańców wsi.</p> <p>2. Organizacja konkursów na najładniejszy ogródek i najładniejszą posesję.</p> <p>3. Oczyszczenie koryta rzeki z drzew i krzaków – cykliczna akcja zakończona wspólnym grillem.</p> <p>4. Wyczyszczenie koryt potoków i strumyków - cykliczna akcja zakończona wspólnym grillem.</p> <p>5. Rozszerzenie akcji na sąsiednie wioski – w szczególności na Nowy Gieraltów i Bielice.</p> <p>6. Wycięcie przydrożnych krzewów zmniejszających widoczność na drodze – cykliczne czyszczenie rowów i poboczy każdorazowo zakańczane imprezą integracyjną.</p> <p>7. Uzupełnienie oświetlenia wsi we współpracy z władzami gminy.</p>

D. BYT				
<p>1 Zwiększenie dochodu wsi i jej mieszkańców z turystyki</p>	<p>Walory przyrodnicze i kulturowe we wsi i w okolicy, lasy jako miejsca pracy, walor rekreacyjny i jako zasób dziko rosnących produktów naturalnych (owoce leśne, żywice, szyszki itd.) wiata, świetlica, boisko, plac zabaw i spotkań, remiza, szlaki turystyczne, centrum internetowe, infrastruktura techniczna, KGW, OSP gospodarstwa rolne, pensjonaty, Tow. Przyjaciół Białej Łąd., agroturystyka, Internet, publikacje krajoznawcze</p>	<p>Położenie atrakcyjne turystycznie, Walory krajobrazu, Naturalna i czysta przyroda, Klimat, Kulinaria, Plac spotkań, boiska, remiza OSP na niezłym poziomie, Charakterystyczna luźna zabudowa., Aktywna młodzież, , OSP, KGW, Prężnie działająca Rada Sołecka, Centrum internetowe. kultywowanie pamięci Marianny Orańskiej. Fundusz Sołecki, budżet obywatelski Dynamicznie rozwijające się w okolicy narciarstwo (wyciągi), Moda na rozwój produktów i wyrobów lokalnych. Bliskość granicy z Czechami. Szlaki rowerowe i turystyczne w okolicy. Promocja szlaków przez gminę i inne instytucje (tablice, mapki, przewodniki).</p>	<p>Brak wystarczających finansów.</p>	<p>1. Podnieść atrakcyjność naszej wioski dla osób przyjeżdżających na wypoczynek poprzez:</p> <ul style="list-style-type: none"> - organizowane imprezy i festyny, - promowanie wsi i szlaków turystycznych <p>2. Traktujmy turystów ze szczególną estymą i serdecznością – akcja informacyjno-edukacyjna wśród mieszkańców</p> <p>3. Rozwijanie zaplecza noclegowo-gastronomicznego dla narciarzy z równoczesnym zabezpieczeniem komunikacji - ski-busy</p> <p>4. Promocja zdrowej żywności ekologicznej z naszych gospodarstw poprzez:</p> <ul style="list-style-type: none"> - udział w targach i innych imprezach promocyjnych, konkursach, oraz innych działaniach UMWD, ODR, LGD i innych odnośnych instytucji - nawiązanie współpracy ze sklepami ze zdrową żywnością. <p>5. Udział w szkoleniach, kursach i warsztatach nt. pozyskiwania środków na potrzeby wsi, oraz równoległe starania o dofinansowanie w/w i innych projektów na rzecz rozwoju wsi i jej mieszkańców.</p>

Data opracowania:

Sporządził:.....

7. Program krótkoterminowy odnowy wsi Stary Gieraltów na okres. sierpień 2009 – grudzień 2010

Kluczowy problem	Odpowiedź	Propozycja projektu	Czy nas stać na realizację? (tak/nie)		Punk tacja	Hierarchia
			Organizacyjni e	Finansowo		
Co nas najbardziej zintegruje?	Wspólne zarządzanie miejscami spotkań	Dokończenie wiaty grillowej ,budowa "Orlika" Sprzątanie wsi	TAK	NIE	5	I
Na czy nam najbardziej zależy?	Integracja mieszkańców po pandemii	odbudowa relacji towarzysko-sasiedzkich	TAK	NIE	1	V
Co nam najbardziej przeszkadza?	Brak umiejętności zdobywania wiedzy	Szkolenia, warsztaty i podróże studyjne - współorganizacja i udział	TAK	NIE	3	III
Co najbardziej zmieni nasze życie?	Integracja i współpraca <u>wszystkich</u> mieszkańców wsi	Wspólne organizowanie spotkań wiejskich i imprez integracyjnych	TAK	TAK	2	IV
Co nam przyjdzie najłatwiej?	Zadbanie o tereny zielone	Wyczyszczenie poboczy głównej drogi i wykaszanie traw ,kwiaty wokół wiaty"Pod Bocianem"	TAK	TAK	4	II
Jaki projekt zgłosimy do PROW						


Data opracowania: 19.06.2021 r.

Sporządzili:

1. Makarewicz Mieczysław

2. Soboń Krzysztof

3. Ścisłowski Grzegorz



Uzasadnienie

W roku 2009 Samorząd Województwa Dolnośląskiego zainicjował realizację Programu „Odnowa Wsi w Województwie Dolnośląskim”. Rada Miejska w Stroniu Śl. uchwałą nr XXXIII/210/09 z dnia 23 lutego 2009 roku w sprawie przystąpienia do realizacji Programu Odnowy Wsi w Województwie Dolnośląskim dała Sołectwom naszej gminy możliwość czynnego w nim uczestnictwa. Przyjęta do realizacji w 2012 r. Sołecka Strategia Rozwoju wsi Stary Gierałtów wymagała aktualizacji. W związku z powyższym, przyjmuje się do realizacji nową strategię. Przedstawiony dokument tj. „Sołecka strategia rozwoju wsi Stary Gierałtów w gminie Stronie Śląskie na lata 2021-2030” daje Sołectwu Stary Gierałtów możliwość udziału w konkursach i szkoleniach oraz możliwość aplikowania o środki finansowe z budżetu Województwa Dolnośląskiego w ramach powyższego programu. Przedstawiona „Sołecka strategia rozwoju wsi Stary Gierałtów w gminie Stronie Śląskie na lata 2021-2030” powstała przy udziale mieszkańców wsi i została przyjęta na zebraniu wiejskim.

Przewodniczący Rady Miejskiej

Ryszard Wiktor